

MODULARIO
F. rig. rend. 487



MINISTERO DELLE FINANZE
DIPARTIMENTO DEL TERRITORIO
CATASTO EDILIZIO URBANO (RDL 13-4-1939, n. 652)

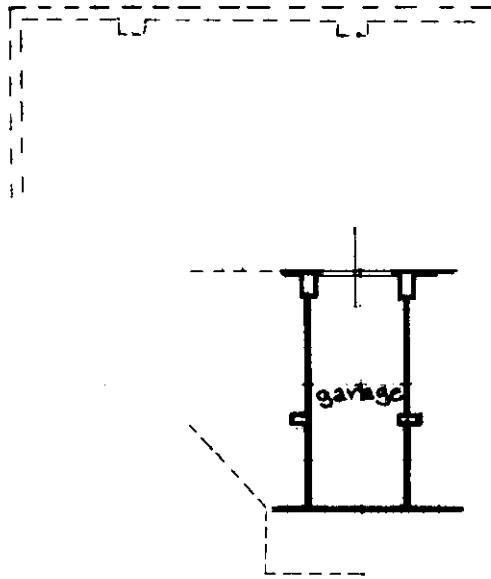
MOD. BN (CEU)

LIRE
500

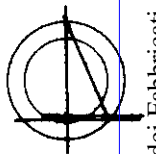
Planimetria di u.i.u. in Comune di Ascoli Piceno via Foliano civ.

PIANO SECONDO SOTTOSTRADA

h=2.70



ORIENTAMENTO



SCALA DI 1:200

Situazione al 04/11/2017 - Comune di ASCOLI PICENO (A462) - < Foglio: 69 - Particella: 4 - Subalterno: 99 >
VIA FOLIANO piano: S2;

Dichiarazione di N.C.
Denuncia di variazione


Compilata dal geom. NERI Aldo
(Titolo, cognome e nome)

RISERVATO ALL'UFFICIO

Data presentazione:02/06/1997 - Data: 04/11/2017 - n. T46278 - Richiedente: CRSNGL63P10A462M
Totale schede identificate in catasto all'acquisizione: 4 (di cui 2 in corso di acquisizione)

F. 69
n. 4 sub. 00

della provincia di Ascoli Piceno n. 382
data 24-5-87 Firma [Signature]



501108